# Previsão diária

## Previsão Meteorológica de 15 dias para Vila Verde

| | | seg, 23/nov | | | | terça-feira, 24/nov | | | | quarta-feira, 25/nov | | | | quinta-feira, 26/nov | | | | sexta-feira, 27/nov | | | |
|---|---|---|---|---|---|---|---|---|---|---|---|---|---|---|---|---|---|---|---|---|---|
| | | 0:00 madrug. | 6:00 manhã | 12:00 tarde | 18:00 noite | 0:00 madrug. | 6:00 manhã | 12:00 tarde | 18:00 noite | 0:00 madrug. | 6:00 manhã | 12:00 tarde | 18:00 noite | 0:00 madrug. | 6:00 manhã | 12:00 tarde | 18:00 noite | 0:00 madrug. | 6:00 manhã | 12:00 tarde | 18:00 noite |
| Temperatura max | °C | 7,5° | 11° | 12° | 8,4° | 7,5° | 8,6° | 11° | 8,6° | 9,4° | 9,9° | 11° | 8,8° | 8,8° | 11° | 11° | 11° | 10° | 15° | 16° | 12° |
| Temperatura min | °C | 7,3° | 7,0° | 10° | 7,3° | 7,4° | 7,9° | 8,9° | 6,4° | 6,1° | 7,9° | 9,4° | 8,1° | 7,9° | 8,3° | 10° | 9,1° | 8,4° | 8,2° | 11° | 8,1° |
| FeelsLike (med) | °C | 8,2° | 9,0° | 13° | 8,8° | 8,5° | 8,3° | 9,9° | 9,3° | 8,1° | 9,3° | 11° | 9,7° | 10° | 11° | 12° | 12° | 12° | 14° | 16° | 11° |
| Humidade relativa | % | 93 | 87 | 74 | 88 | 86 | 89 | 89 | 91 | 90 | 88 | 82 | 92 | 95 | 94 | 92 | 94 | 95 | 89 | 77 | 91 |
| Rajadas | kph | 10 | 10 | 10 | 10 | 10 | 35 | 35 | 15 | 45 | 35 | 25 | 5 | 5 | 10 | 10 | 5 | 5 | 5 | 10 | 5 |
| Intensidade Vento | kph | 10 | 10 | 5 | 10 | 10 | 15 | 15 | 10 | 20 | 15 | 10 | 5 | 5 | 10 | 5 | 5 | 5 | 5 | 10 | 5 |
| Direção Vento | | E | E | S | ESE | ESE | SSE | ONO | O | O | NO | O | S | SSE | SSE | SSE | SE | E | N | ONO | NNE |
| Precipitação | mm/h | | | | | | 1,2 | 0,9 | 0,1 | 0,4 | 0,0 | 0,0 | 0,0 | 0,0 | 0,0 | 0,0 | 0,0 | 0,0 | 0,0 | | |
| Aumento pico | mm/h | | | | | | 6,0 | 5,0 | 0,3 | 2,0 | 0,2 | 0,1 | 0,1 | 0,1 | 0,1 | 0,1 | 0,1 | 0,0 | 0,1 | | |
| Precipitação | mm.6h | | | | | | 3,1 | 2,0 | 0,2 | 1,3 | 0,1 | 0,1 | 0,1 | 0,1 | 0,0 | 0,0 | 0,0 | 0,0 | 0,0 | | |
| Cobertura de nuvens | % | 87 | 99 | 99 | 81 | 99 | 100 | 57 | 35 | 92 | 97 | 100 | 97 | 92 | 97 | 100 | 71 | 77 | 15 | 16 | 30 |
| Indice | | | | | | | | | | | | | | | | | | | | | |
| prob. Precipitação | % | 0% | 0% | 0% | 0% | 0% | 20% | 20% | 0% | 10% | 10% | 0% | 0% | 0% | 0% | 0% | 0% | 0% | 0% | 0% | 0% |
| prob. Neve | 90 m % | 0% | 0% | 0% | 0% | 0% | 0% | 0% | 0% | 0% | 0% | 0% | 0% | 0% | 0% | 0% | 0% | 0% | 0% | 0% | 0% |
| prob. Nevoeiro | % | 84% | 81% | 66% | 81% | 75% | 39% | 45% | 83% | 47% | 77% | 76% | 83% | 83% | 81% | 80% | 81% | 81% | 79% | 68% | 80% |
| prob. Geada | % | 1% | 1% | 0% | 1% | 1% | 0% | 0% | 1% | 1% | 0% | 0% | 0% | 0% | 0% | 0% | 0% | 0% | 0% | 0% | 0% |
| prob. Gelo | % | 9% | 9% | 4% | 8% | 8% | 7% | 6% | 11% | 13% | 7% | 5% | 7% | 8% | 7% | 5% | 6% | 7% | 7% | 4% | 7% |
| prob. Trovoada | % | 2% | 2% | 2% | 2% | 2% | 2% | 2% | 2% | 2% | 2% | 2% | 2% | 2% | 2% | 2% | 2% | 2% | 2% | 2% | 2% |
| Nascer / Pôr do sol | h | | 07:24 | 17:18 | | | 07:25 | 17:17 | | | 07:26 | 17:17 | | | 07:27 | 17:17 | | | 07:28 | 17:17 | |

| | | sábado, 28/nov | | | | domingo, 29/nov | | | | segunda-feira, 30/nov | | | | terça-feira, 1/dez | | | | quarta-feira, 2/dez | | | |
|---|---|---|---|---|---|---|---|---|---|---|---|---|---|---|---|---|---|---|---|---|---|
| | | 0:00 madrug. | 6:00 manhã | 12:00 tarde | 18:00 noite | 0:00 madrug. | 6:00 manhã | 12:00 tarde | 18:00 noite | 0:00 madrug. | 6:00 manhã | 12:00 tarde | 18:00 noite | 0:00 madrug. | 6:00 manhã | 12:00 tarde | 18:00 noite | 0:00 madrug. | 6:00 manhã | 12:00 tarde | 18:00 noite |
| Temperatura max | °C | 9,8° | 11° | 14° | 11° | 10° | 12° | 14° | 9,8° | 9,4° | 12° | 16° | 11° | 8,8° | 11° | 15° | 9,7° | 8,3° | 11° | 15° | 11° |
| Temperatura min | °C | 6,8° | 6,6° | 13° | 9,5° | 7,9° | 7,9° | 10° | 7,0° | 5,4° | 5,3° | 12° | 6,5° | 4,9° | 4,5° | 11° | 5,7° | 4,2° | 3,9° | 11° | 5,2° |
| FeelsLike (med) | °C | 10° | 9,6° | 16° | 13° | 11° | 11° | 13° | 8,8° | 8,2° | 9,1° | 16° | 10,0° | 8,0° | 8,4° | 15° | 8,2° | 6,8° | 7,7° | 15° | 8,6° |
| Humidade relativa | % | 90 | 87 | 76 | 88 | 92 | 93 | 83 | 93 | 92 | 89 | 69 | 84 | 85 | 80 | 63 | 82 | 84 | 80 | 64 | 81 |
| Rajadas | kph | 10 | 10 | 5 | 5 | 5 | 10 | 20 | 15 | 15 | 15 | 15 | 10 | 10 | 10 | 10 | 10 | 10 | 10 | 10 | 10 |
| Intensidade Vento | kph | 10 | 10 | 5 | 5 | 5 | 5 | 10 | 10 | 10 | 10 | 5 | 10 | 10 | 10 | 5 | 10 | 10 | 10 | 5 | 10 |
| Direção Vento | | ENE | ENE | SSO | OSO | SSE | ENE | NNO | N | NNE | NE | ENE | NE | ENE | ENE | NNE | NE | ENE | ENE | ESE | ENE |
| Precipitação | mm/h | | | | | 0,0 | 0,4 | 0,1 | 0,0 | | | | | | | | | | | | |
| Aumento pico | mm/h | | | | | 0,1 | 2,0 | 0,5 | 0,2 | | | | | | | | | | | | |
| Precipitação | mm.6h | | | | | 0,0 | 1,4 | 0,3 | 0,1 | | | | | | | | | | | | |
| Cobertura de nuvens | % | 21 | 93 | 99 | 99 | 99 | 93 | 29 | 31 | 4 | 3 | 8 | 4 | 8 | 0 | 41 | 80 | 34 | 14 | 4 | 1 |
| Indice | | | | | | | | | | | | | | | | | | | | | |
| prob. Precipitação | % | 0% | 0% | 0% | 0% | 0% | 10% | 0% | 0% | 0% | 0% | 0% | 0% | 0% | 0% | 0% | 0% | 0% | 0% | 0% | 0% |
| prob. Neve | 90 m % | 0% | 0% | 0% | 0% | 0% | 0% | 0% | 0% | 0% | 0% | 0% | 0% | 0% | 0% | 0% | 0% | 0% | 0% | 0% | 0% |
| prob. Nevoeiro | % | 80% | 79% | 70% | 82% | 83% | 75% | 74% | 78% | 78% | 79% | 58% | 78% | 78% | 73% | 42% | 78% | 78% | 75% | 46% | 76% |
| prob. Geada | % | 0% | 0% | 0% | 0% | 1% | 1% | 0% | 1% | 3% | 3% | 0% | 1% | 6% | 10% | 0% | 3% | 17% | 24% | 0% | 4% |
| prob. Gelo | % | 10% | 11% | 2% | 5% | 7% | 7% | 4% | 9% | 18% | 19% | 1% | 10% | 20% | 27% | 1% | 13% | 31% | 37% | 1% | 13% |
| prob. Trovoada | % | 2% | 2% | 2% | 2% | 2% | 2% | 2% | 2% | 2% | 2% | 2% | 2% | 2% | 2% | 2% | 2% | 2% | 2% | 2% | 2% |
| Nascer / Pôr do sol | h | | 07:28 | 17:16 | | | 07:29 | 17:16 | | | 07:30 | 17:16 | | | 07:31 | 17:16 | | | 07:32 | 17:16 | |

| | | quinta-feira, 3/dez | | | | sexta-feira, 4/dez | | | | sábado, 5/dez | | | | domingo, 6/dez | | | | segunda-feira, 7/dez | | | |
|---|---|---|---|---|---|---|---|---|---|---|---|---|---|---|---|---|---|---|---|---|---|
| | | 0:00 madrug. | 6:00 manhã | 12:00 tarde | 18:00 noite | 0:00 madrug. | 6:00 manhã | 12:00 tarde | 18:00 noite | 0:00 madrug. | 6:00 manhã | 12:00 tarde | 18:00 noite | 0:00 madrug. | 6:00 manhã | 12:00 tarde | 18:00 noite | 0:00 madrug. | 6:00 manhã | 12:00 tarde | 18:00 noite |
| Temperatura max | °C | 8,1° | 10° | 15° | 10,0° | 8,5° | 12° | 16° | 11° | 8,3° | 11° | 15° | 10,0° | 6,1° | 9,9° | 13° | 8,3° | 5,3° | 8,2° | 13° | 8,2° |
| Temperatura min | °C | 4,2° | 4,3° | 11° | 6,7° | 4,6° | 4,2° | 11° | 5,1° | 3,6° | 3,3° | 9,5° | 3,9° | 2,6° | 2,3° | 7,4° | 1,5° | 0,4° | 0,5° | 7,0° | 1,5° |
| FeelsLike (med) | °C | 6,4° | 7,3° | 15° | 8,9° | 7,6° | 8,6° | 16° | 9,3° | 7,3° | 8,0° | 14° | 7,5° | 4,2° | 5,8° | 11° | 4,3° | 2,8° | 3,8° | 11° | 4,8° |
| Humidade relativa | % | 79 | 78 | 66 | 81 | 81 | 77 | 61 | 79 | 77 | 75 | 66 | 85 | 84 | 86 | 63 | 79 | 82 | 80 | 61 | 81 |
| Rajadas | kph | 10 | 10 | 5 | 10 | 10 | 10 | 5 | 10 | 10 | 10 | 10 | 10 | 15 | 20 | 25 | 20 | 15 | 20 | 20 | 10 |
| Intensidade Vento | kph | 10 | 10 | 5 | 10 | 10 | 10 | 5 | 10 | 10 | 10 | 5 | 10 | 10 | 10 | 15 | 15 | 10 | 10 | 10 | 10 |
| Direção Vento | | ENE | ENE | NNE | NE | ENE | E | S | ENE | ENE | ENE | NO | NNE | NNE | NNE | NNE | NNE | NE | NNE | NNE | NE |
| Precipitação | mm/h | | | | | | | | | | | | | | | | | | | | |
| Aumento pico | mm/h | | | | | | | | | | | | | | | | | | | | |
| Precipitação | mm.6h | | | | | | | | | | | | | | | | | | | | |
| Cobertura de nuvens | % | 40 | 92 | 86 | 98 | 28 | 1 | 1 | 1 | 0 | 0 | 1 | 10 | 82 | 1 | 2 | 1 | 1 | 28 | 4 | 1 |
| Indice | | | | | | | | | | | | | | | | | | | | | |
| prob. Precipitação | % | 0% | 0% | 0% | 0% | 0% | 0% | 0% | 0% | 0% | 0% | 0% | 0% | 0% | 0% | 0% | 0% | 0% | 0% | 0% | 0% |
| prob. Neve | 90 m % | 0% | 0% | 0% | 0% | 0% | 0% | 0% | 0% | 0% | 0% | 0% | 0% | 0% | 0% | 0% | 0% | 0% | 0% | 0% | 0% |
| prob. Nevoeiro | % | 75% | 74% | 51% | 78% | 77% | 72% | 38% | 76% | 74% | 72% | 49% | 79% | 76% | 74% | 32% | 68% | 74% | 73% | 34% | 75% |
| prob. Geada | % | 18% | 15% | 0% | 1% | 10% | 17% | 0% | 5% | 34% | 43% | 0% | 24% | 52% | 55% | 1% | 71% | 77% | 76% | 1% | 71% |
| prob. Gelo | % | 21% | 19% | 1% | 7% | 17% | 20% | 1% | 11% | 20% | 23% | 1% | 42% | 68% | 74% | 1% | 49% | 65% | 57% | 1% | 59% |
| prob. Trovoada | % | 2% | 2% | 2% | 2% | 2% | 2% | 2% | 2% | 2% | 2% | 2% | 2% | 2% | 2% | 2% | 2% | 2% | 2% | 2% | 2% |
| Nascer / Pôr do sol | h | | 07:33 | 17:16 | | | 07:33 | 17:16 | | | 07:34 | 17:16 | | | 07:35 | 17:16 | | | 07:36 | 17:16 | |

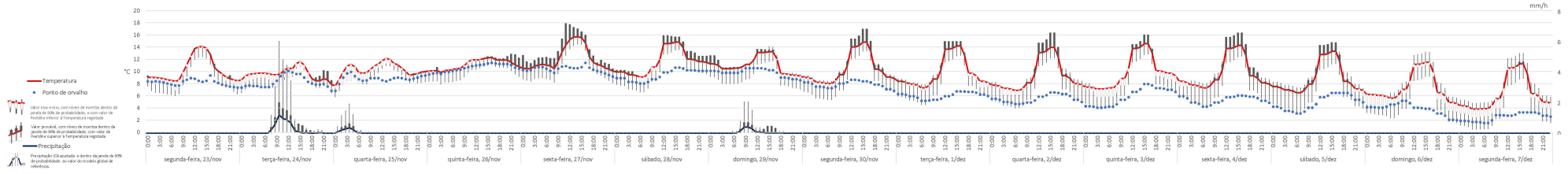


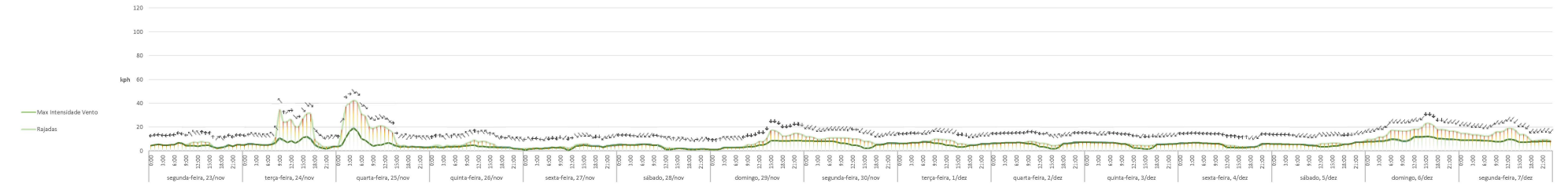


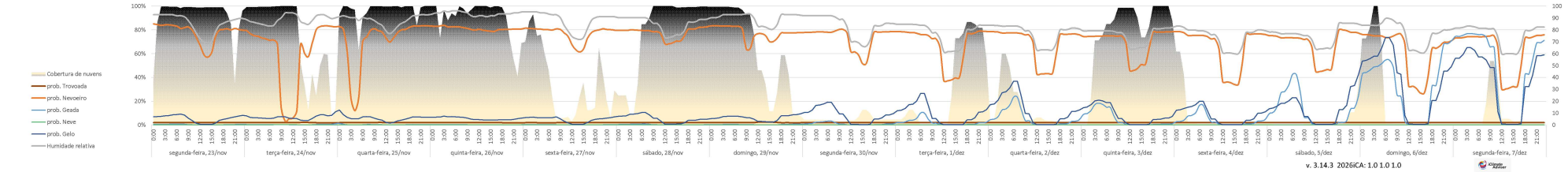


v. 3.14.3 2026iCA: 1.0 1.0 1.0

Meteogramas com resolução de 1h ajustados de acordo com o modelo iFA8 e a estação de referência mais próxima aparir de modelo numerico global. Valores de temperatura e precipitação com probabilidade entre 10% a 90% podendo alcançar 15 dias de previsão. Neste mapa os valores forma consolidados em períodos de 8 horas, representando 3 fases do dia entre as 21h do dia anterior e as 21h do dia corrent. A informação detalhada de cada produto, entre os 10 e 15 dias (conforme o produto), é especificada em baixo:
Temperatura e precipitação total: temperatura iCA real com probabilidades entre 10% a 90% e aparente (Feelslike). Precipitação: precipitação acumulada iCA num período de 1 hora, em mm, no eixo dos x, e valores máximos e mínimos expectáveis com o modelo base e o modelo iFA8. Velocidade vento 10m: previsão da rajada, e intensidade sustentável do vento máximo, média e mínima em km/h. Cobertura de nuvens e indices: valores de cobertura de nuvens global iCA ajustado com valores entre 0% e 100% (cobertura total). Indices de probabilidade iCA de nevoeiro, trovoada e geada entre 0% e 100%. Estado do mar com valores da altura de onde significativa no costa. Direção do vento e ondulação: ajustados ao modelo iCA, iFA9.

Copyright © iClimate Adviser 2024



Para mais informação: **info@iclimateadviser.com**